

**LESIONADOS POR PROVINCIA A NIVEL NACIONAL- MAYO 2017**

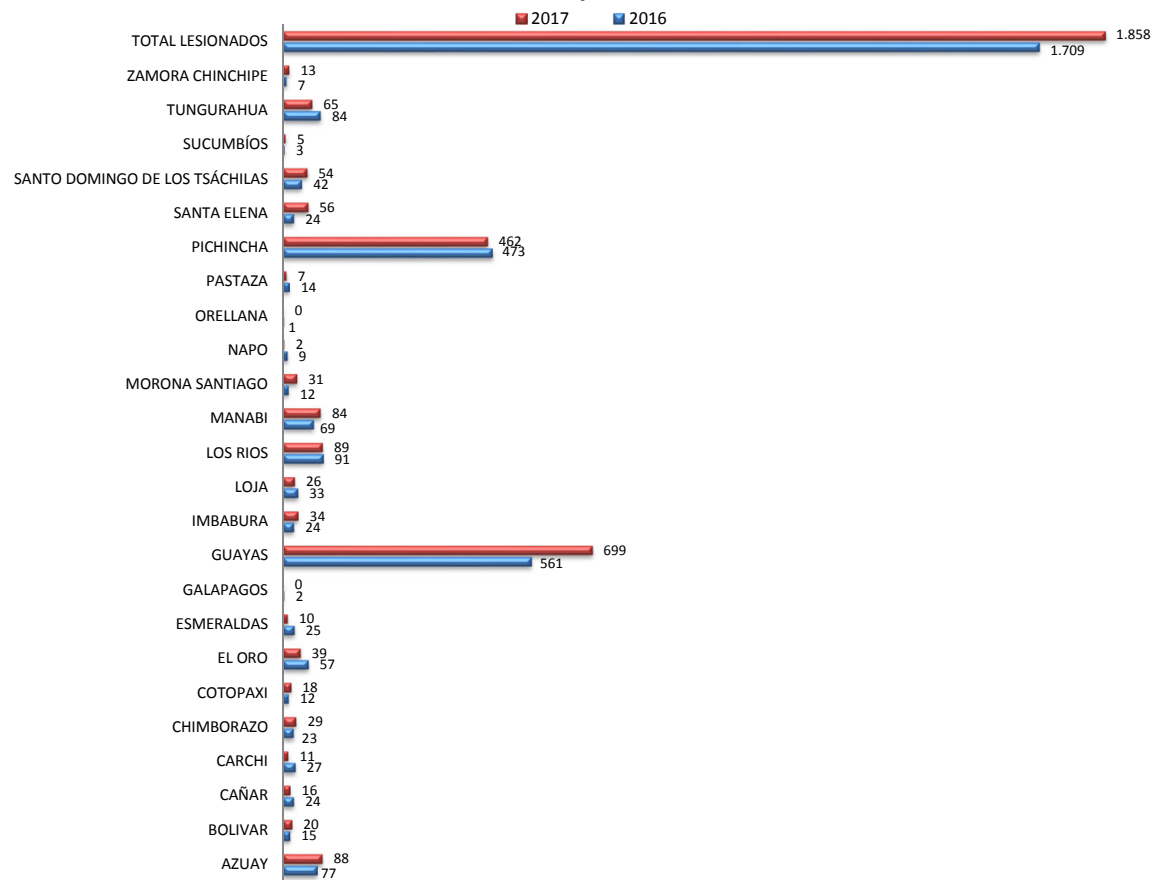
PROVINCIAS	ENE	FEB	MAR	ABR	MAY	TOTAL A MAYO - 2017	%
AZUAY	88	94	60	90	88	420	4,75
BOLIVAR	14	35	33	14	20	116	1,31
CAÑAR	15	8	20	29	16	88	1,00
CARCHI	18	10	19	8	11	66	0,75
CHIMBORAZO	29	15	12	13	29	98	1,11
COTOPAXI	18	29	32	28	18	125	1,41
EL ORO	57	53	40	68	39	257	2,91
ESMERALDAS	27	35	34	16	10	122	1,38
GALAPAGOS	-	-	-	-	-	-	-
GUAYAS	658	658	542	594	699	3.151	35,65
IMBABURA	47	36	57	51	34	225	2,55
LOJA	26	15	19	17	26	103	1,17
LOS RIOS	83	93	61	50	89	376	4,25
MANABI	99	87	60	80	84	410	4,64
MORONA SANTIAGO	9	10	13	10	31	73	0,83
NAPO	20	10	7	15	2	54	0,61
ORELLANA	1	2	5	-	-	8	0,09
PASTAZA	19	4	2	8	7	40	0,45
PICHINCHA	430	454	438	382	462	2.166	24,51
SANTA ELENA	67	55	39	48	56	265	3,00
SANTO DOMINGO DE LOS TSACHILAS	55	42	44	37	54	232	2,63
SUCUMBIOS	3	11	3	7	5	29	0,33
TUNGURAHUA	73	58	93	83	65	372	4,21
ZAMORA CHINCHIPE	3	14	4	8	13	42	0,48
<b>TOTAL</b>	<b>1.859</b>	<b>1.828</b>	<b>1.637</b>	<b>1.656</b>	<b>1.858</b>	<b>8.838</b>	<b>100</b>
<b>%</b>	<b>21,03</b>	<b>20,68</b>	<b>18,52</b>	<b>18,74</b>	<b>21,02</b>	<b>100,00</b>	

**Fuente:** DNCTSV, CTE, EMOV - Cuenca, Gobierno Autónomo Descentralizado Municipal de Loja, Agencia Metropolitana de Tránsito - Quito, Gobierno Autónomo Descentralizado de Manta, Municipio de Ambato, Autoridad de Tránsito Municipal de Guayaquil y Movidelnor.

**Elaboración:** ANT, DEP; Quito, 13/06/2017

## Comparativo Mensual Mayo 2016-2017

### Número de Lesionados por Provincia



**Elaboración:** ANT, DEP; Quito, 13/06/2017

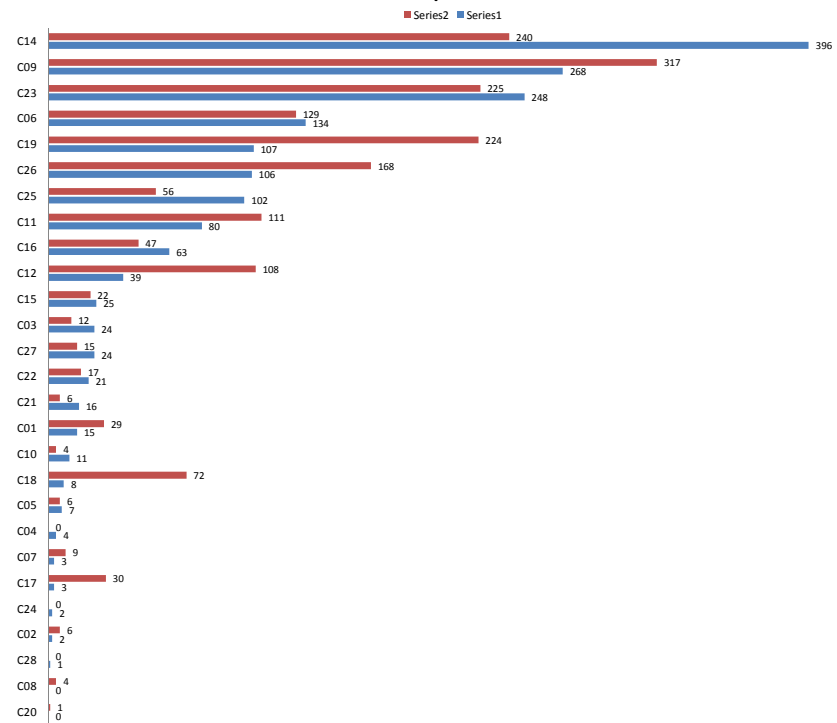
## LESIONADOS POR CAUSAS PROBABLES A NIVEL NACIONAL- MAYO 2017

CODIGO	CAUSAS PROBABLES	ENE	FEB	MAR	ABR	MAY	TOTAL A MAYO-2017	%
C14	CONDUJIR DESATENTO A LAS CONDICIONES DE TRÁNSITO (CELULAR, PANTALLAS DE VIDEO, COMIDA, MAQUILLAJE O CUALQUIER OTRO ELEMENTO DISTRACTOR)	333	350	261	287	240	1.471	16,64
C09	CONDUJIR VEHICULO SUPERANDO LOS LÍMITES MÁXIMOS DE VELOCIDAD.	258	323	236	225	317	1.359	15,38
C23	NO RESPETAR LAS SEÑALES REGLAMENTARIAS DE TRÁNSITO. (PARE, CEDA EL PASO, LUZ ROJA DEL SEMAFORO,ETC)	254	246	254	206	225	1.185	13,41
C19	REALIZAR CAMBIO BRUSCO O INDEBIDO DE CARRIL	177	178	125	89	224	793	8,97
C26	NO CEDER EL DERECHO DE VÍA O PREFERENCIA DE PASO AL PEATÓN	182	141	139	121	168	751	8,50
C25	NO CEDER EL DERECHO DE VÍA O PREFERENCIA DE PASO A VEHICULOS	131	96	112	71	56	466	5,27
C06	CONDUCE BAJO LA INFLUENCIA DE ALCOHOL. SUSTANCIAS ESTUPEFACIENTES O PSICOTROPICAS Y/O MEDICAMENTOS	99	102	106	139	129	575	6,51
C11	NO MANTENER LA DISTANCIA PRUDENCIAL CON RESPECTO AL VEHICULO QUE LE ANTECEDE	113	99	91	124	111	538	6,09
C16	NO TRANSITAR POR LAS ACERAS O ZONAS DE SEGURIDAD DESTINADAS PARA EL EFECTO.	64	47	38	54	47	250	2,83
C12	NO GUARDAR LA DISTANCIA LATERAL MÍNIMA DE SEGURIDAD ENTRE VEHICULOS	44	32	33	127	108	344	3,89
C10	CONDICIONES AMBIENTALES Y/O ATMOSFÉRICAS (NEBLA, NEBLINA, GRANIZO, LLUVIA).	34	30	34	14	4	116	1,31
C22	ADELANTAR O REBASAR A OTRO VEHICULO EN MOVIMIENTO EN ZONAS O SITIOS PELIGROSOS TALES COMO: CURVAS, PUENTES, TÚNELES, PENDIENTES, ETC.	18	29	44	18	17	126	1,43
C15	DEJAR O RECOGER PASAJEROS EN LUGARES NO PERMITIDOS	15	42	15	19	22	113	1,28
C05	FALLA MECÁNICA EN LOS SISTEMAS Y/O NEUMÁTICOS (SISTEMA DE FRENS, DIRECCIÓN, ELÉCTRÓNICO O MECÁNICO)	14	8	41	13	6	82	0,93
C27	PEATÓN QUE CRUZA LA CALZADA SIN RESPETAR LA SEÑALIZACIÓN EXISTENTE (SEMAFOROS O SEÑALES MANUALES).	23	12	22	26	15	98	1,11
C18	CONDUJIR EN SENTIDO CONTRARIO A LA VÍA NORMAL DE CIRCULACIÓN	21	19	13	37	72	162	1,83
C01	CASO FORTUITO O FUERZA MAYOR (EXPLOSIÓN DE NEUMÁTICO NUEVO, DERRUMBE, INUNDACIÓN, CAÍDA DE PUENTE, ÁRBOL, PRESENCIA INTEMPESTIVA E IMPREVISTA DE SEMOVIENTES EN LA VÍA, ETC.)	20	14	14	13	29	90	1,02
C17	BAJARSE O SUBIRSE DE VEHICULOS EN MOVIMIENTO SIN TOMAR LAS PRECAUCIONES DEBIDAS	11	18	15	8	30	82	0,93
C03	CONDUJIR EN ESTADO DE SOMNOLENCIA O MALAS CONDICIONES FÍSICAS (SUEÑO, CÁNSANCIO Y FATIGA)	8	18	6	16	12	60	0,68
C21	MALAS CONDICIONES DE LA VÍA Y/O CONFIGURACIÓN. (ILUMINACIÓN Y DISEÑO)	2	10	15	5	6	38	0,43
C07	PEATÓN TRANSITA BAJO INFLUENCIA DE ALCOHOL, SUSTANCIAS ESTUPEFACIENTES O PSICOTROPICAS Y/O MEDICAMENTOS.	12	6	6	26	9	59	0,67
C02	PRESENCIA DE AGENTES EXTERNOS EN LA VÍA (AGUA, ACEITE, PIEDRA, LASTRE, ESCOMBROS, MADEROS, ETC.)	16	5	3	9	6	39	0,44
C04	DAÑOS MECÁNICOS PREVISIBLES	7	0	3	1	-	11	0,12
C08	PESO Y VOLUMEN-NO CUMPLIR CON LAS NORMAS DE SEGURIDAD NECESARIAS AL TRANSPORTAR CARGAS	2	2	4	0	4	12	0,14
C20	EL CONDUCTOR QUE DETENGA O ESTACIONE VEHICULOS EN SITIOS O ZONAS QUE ENTRANEN PELIGRO. TALES COMO ZONA DE SEGURIDAD, CURVAS, PUENTES, TUNELES, PENDIENTES, ETC.	1	1	2	0	1	5	
C24	NO RESPETAR LAS SEÑALES MANUALES DEL AGENTE DE TRÁNSITO.	-	-	4	2	-	6	
C28	DISPOSITIVO REGULADOR DE TRÁNSITO EN MAL ESTADO DE FUNCIONAMIENTO (SEMAFORO).	-	-	1	6	-	7	0,08
	<b>TOTAL</b>	<b>1.859</b>	<b>1.828</b>	<b>1.637</b>	<b>1.656</b>	<b>1.858</b>	<b>8.838</b>	<b>100</b>

Fuente: DNCTSV, CTE, EMOV - Cuenca, Gobierno Autónomo Descentralizado Municipal de Loja, Agencia Metropolitana de Tránsito - Quito, Gobierno Autónomo Descentralizado de Maná, Municipio de Ambato, Autoridad de Tránsito Municipal de Guayaquil y MovideInor.

Elaboración: ANT, DEP; Quito, 13/06/2017

### Comparativo Mensual Mayo 2016 - 2017 Número de Lesionados por Causas Probables



Elaboración: ANT, DEP; Quito, 13/06/2017

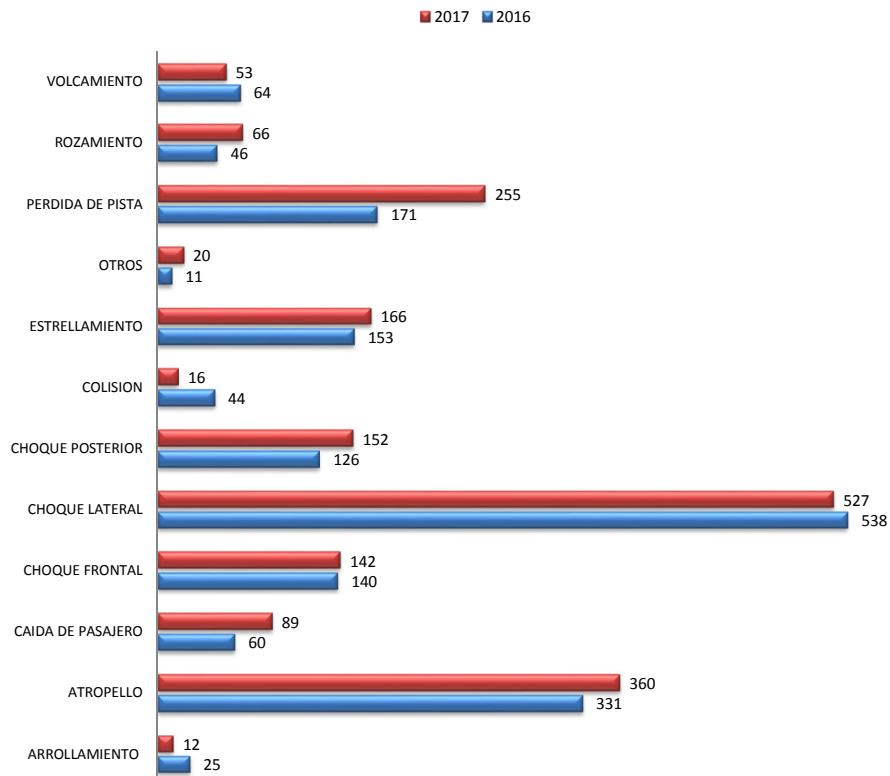
LESIONADOS POR TIPO A NIVEL NACIONAL- MAYO 2017

TIPO	ENE	FEB	MAR	ABR	MAY	TOTAL A MAYO-2017	%
CHOQUE LATERAL	584	496	515	512	527	2.634	29,80
ATROPELLO	418	338	328	354	360	1.798	20,34
PERDIDA DE PISTA	276	262	247	218	255	1.258	14,23
CHOQUE POSTERIOR	134	163	105	133	152	687	7,77
CHOQUE FRONTAL	105	161	116	111	142	635	7,18
ESTRELLAMIENTO	124	143	103	123	166	659	7,46
ROZAMIENTO	54	83	33	57	66	293	3,32
CAIDA DE PASAJERO	41	64	56	61	89	311	3,52
VOLCAMIENTO	35	53	52	23	53	216	2,44
COLISION	46	33	43	25	16	163	1,84
OTROS	26	18	20	29	20	113	1,28
ARROLLAMIENTO	16	14	19	10	12	71	0,80
<b>TOTAL</b>	<b>1.859</b>	<b>1.828</b>	<b>1.637</b>	<b>1.656</b>	<b>1.858</b>	<b>8.838</b>	<b>100</b>
<b>%</b>	<b>21,03</b>	<b>20,68</b>	<b>18,52</b>	<b>18,74</b>	<b>21,02</b>	<b>100,00</b>	

Fuente: DNCTSV, CTE, EMOV - Cuenca, Gobierno Autónomo Descentralizado Municipal de Loja, Agencia Metropolitana de Tránsito - Quito, Gobierno Autónomo Descentralizado de Manta, Municipio de Ambato, Autoridad de Tránsito Municipal de Guayaquil y Movidelnor.

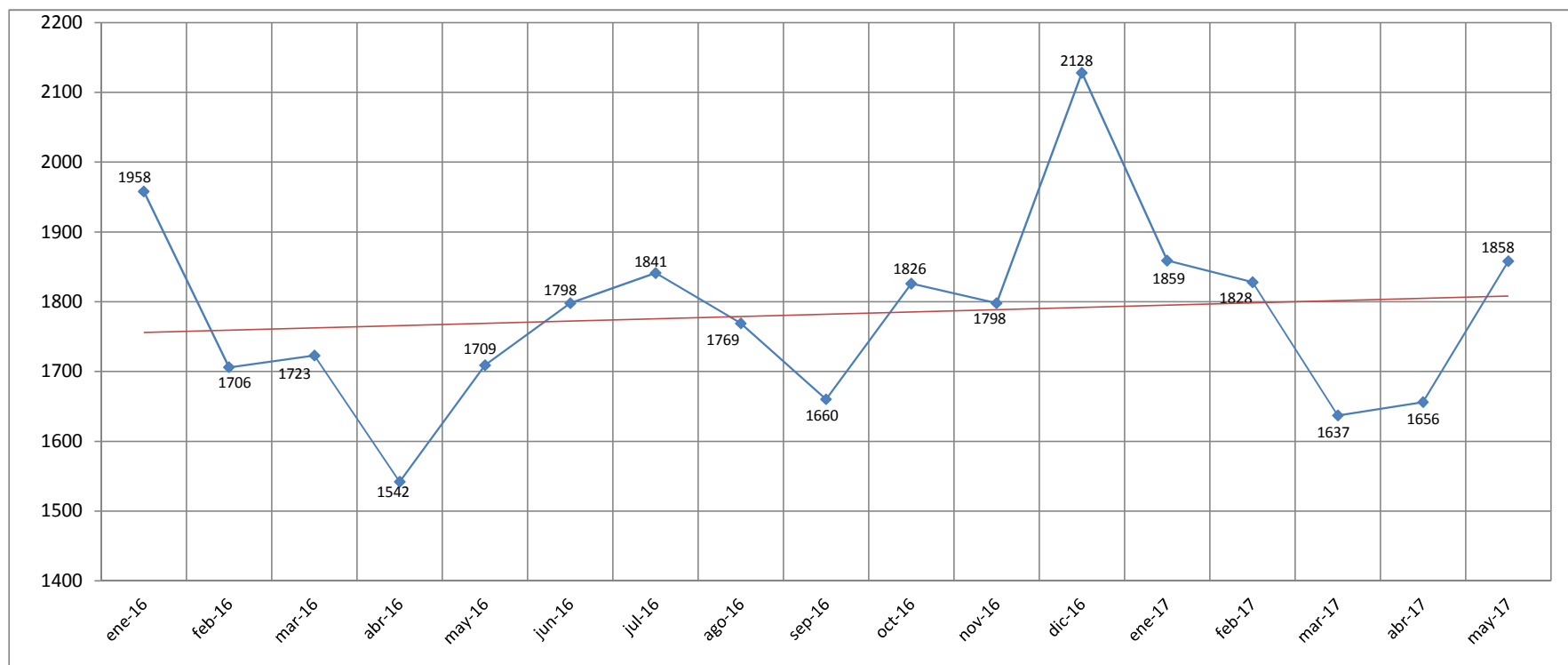
Elaboración: ANT, DEP; Quito, 13/06/2017

Número de Lesionados por Tipo  
Mayo 2016 - 2017

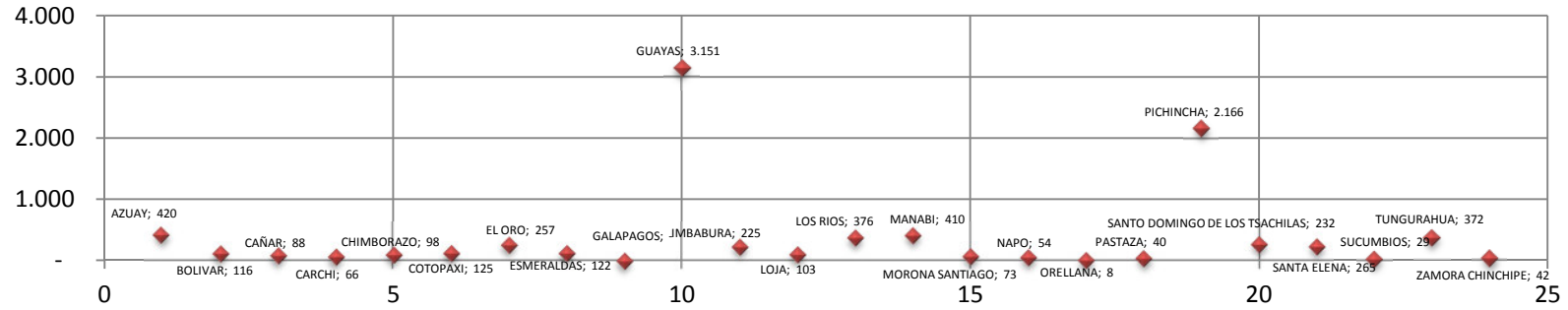


Elaboración: ANT, DEP; Quito, 13/06/2017

**SERIE CRONOLÓGICA LESIONADOS DE TRÁNSITO ENERO 2016 - MAYO 2017**



**ACUMULADO LESIONADOS 2017**



**LESIONADOS SEGÚN DÍA Y HORA DE OCURRENCIA A NIVEL NACIONAL- MAYO 2017**

RANGO HORA	LUNES	MARTES	MIÉRCOLES	JUEVES	VIERNES	SÁBADO	DOMINGO	TOTAL
00:00 A 00:59	4	4	12	3	10	10	15	58
01:00 A 01:59	11	2	1	0	5	9	12	40
02:00 A 02:59	5	0	0	1	0	12	9	27
03:00 A 03:59	15	0	3	1	2	8	19	48
04:00 A 04:59	3	0	2	2	7	5	7	26
05:00 A 05:59	2	4	4	6	5	4	10	35
06:00 A 06:59	6	10	13	11	7	12	13	72
07:00 A 07:59	30	24	15	13	12	7	7	108
08:00 A 08:59	8	21	43	19	15	11	15	132
09:00 A 09:59	8	9	11	9	8	12	10	67
10:00 A 10:59	4	10	11	12	14	10	7	68
11:00 A 11:59	9	8	21	8	11	4	15	76
12:00 A 12:59	6	20	13	3	8	6	14	70
13:00 A 13:59	17	25	17	7	7	17	14	104
14:00 A 14:59	25	15	12	7	18	7	13	97
15:00 A 15:59	19	15	10	9	13	12	9	87
16:00 A 16:59	9	16	5	10	10	20	22	92
17:00 A 17:59	15	15	12	3	11	26	15	97
18:00 A 18:59	11	24	10	11	11	18	20	105
19:00 A 19:59	36	16	8	8	24	26	21	139
20:00 A 20:59	5	17	13	13	10	21	26	105
21:00 A 21:59	10	15	4	11	10	14	12	76
22:00 A 22:59	13	2	10	6	8	19	6	64
23:00 A 23:59	3	3	4	8	22	23	2	65
	<b>274</b>	<b>275</b>	<b>254</b>	<b>181</b>	<b>248</b>	<b>313</b>	<b>313</b>	<b>1858</b>

Fuente: DNCTSV, CTE, EMOV - Cuenca, Gobierno Autónomo Descentralizado Municipal de Loja, Agencia Metropolitana de Tránsito - Quito, Gobierno Autónomo Descentralizado de Manta, Municipio de Ambato, Autoridad de Tránsito Municipal de Guayaquil y Movidelnor.

Elaboración: ANT, DEP; Quito, 13/06/2017



**LESIONADOS DE TRÁNSITO SEGÚN CANTONES- MAYO 2017**

PROVINCIA	CANTÓN	LESIONADOS
AZUAY	CUENCA	74
	GUALACEO	5
	NABON	3
	PUCARA	2
	SANTA ISABEL	4
	<b>TOTAL</b>	<b>88</b>
BOLÍVAR	CHIMBO	1
	GUARANDA	19
	<b>TOTAL</b>	<b>20</b>
CAÑAR	AZOGUES	9
	BIBLIAN	1
	CAÑAR	3
	LA TRONCAL	3
	<b>TOTAL</b>	<b>16</b>
CARCHI	BOLÍVAR	3
	ESPEJO	1
	MIRA	2
	TULCAN	5
	<b>TOTAL</b>	<b>11</b>
CHIMBORAZO	CHAMBO	1
	CHUNCHI	5
	COLTA	3
	CUMANDA	2
	GUANO	5
	PALLATANGA	3
	RIOBAMBA	10
	<b>TOTAL</b>	<b>29</b>
COTOPAXI	LA MANA	2
	LATACUNGA	14
	PUJILI	1
	SAQUISILI	1
	<b>TOTAL</b>	<b>18</b>
EL ORO	BALSAS	4
	EL GUABO	7
	MACHALA	17
	PASAJE	6
	PIÑAS	4
	PORTOVELO	1
	<b>TOTAL</b>	<b>39</b>
ESMERALDAS	ATACAMES	2
	ESMERALDAS	1
	QUININDE	7
	<b>TOTAL</b>	<b>10</b>
<b>GALAPAGOS</b>	<b>TOTAL</b>	<b>0</b>
	BALAO	12
	BALZAR	10
	BUCAJ - GRAL ELIZALDE	2
	COLIMES	1
	CRNL MARCELINO MARIDUEÑA	2
	DAULE	33
	DURAN	40
	EL EMPALME	12
	EL TRIUNFO	8

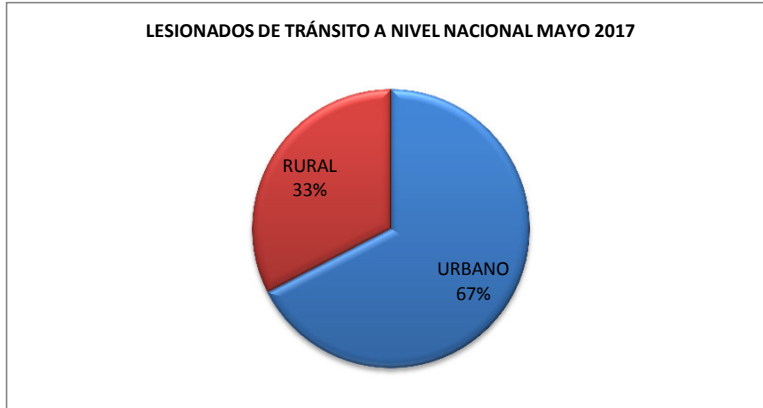
<b>GUAYAS</b>	GUAYAQUIL	435
	ISIDRO AYORA	4
	JUJAN	10
	LOMAS DE SARGENTILLO	4
	MILAGRO	47
	NARANJAL	21
	NARANJITO	2
	NOBOL / PIEDRAHITA	2
	PALESTINA	3
	PEDRO CARBO	1
	PLAYAS - GRAL VILLAMIL	8
	PROGRESO	3
	SALITRE	1
	SAMBORONDON	19
	SANTA LUCIA	2
	SIMON BOLIVAR	2
YAGUACHI	15	
<b>TOTAL</b>	<b>699</b>	
<b>IMBABURA</b>	ANTONIO ANTE	9
	COTACACHI	2
	IBARRA	11
	OTAVALO	12
	<b>TOTAL</b>	<b>34</b>
<b>LOJA</b>	CATAMAYO	1
	LOJA	23
	SARAGURO	2
	<b>TOTAL</b>	<b>26</b>
<b>LOS RÍOS</b>	BABAHOYO	23
	BUENA FE	8
	MONTALVO	14
	PUEBLO VIEJO	3
	QUEVEDO	10
	VENTANAS	26
	VINCES	5
<b>TOTAL</b>	<b>89</b>	
<b>MANABÍ</b>	CHONE	19
	EL CARMEN	1
	JIPIJAPA	1
	MANTA	35
	MONTECRISTI	2
	PAJAN	5
	PORTOVIEJO	19
	ROCAFUERTE	2
<b>TOTAL</b>	<b>84</b>	

<b>MORONA SANTIAGO</b>	GUALAQUIZA	22
	MORONA	9
	<b>TOTAL</b>	<b>31</b>
<b>NAPO</b>	EL CHACO	1
	NAPO	1
	<b>TOTAL</b>	<b>2</b>
<b>ORELLANA</b>	<b>TOTAL</b>	<b>0</b>
<b>PASTAZA</b>	MERA	1
	PASTAZA	6
	<b>TOTAL</b>	<b>7</b>
<b>PICHINCHA</b>	CAYAMBE	1
	MEJIA	14
	PEDRO MONCAYO	4
	QUITO	442
	RUMINAHUI	1
<b>TOTAL</b>	<b>462</b>	
<b>SANTA ELENA</b>	LA LIBERTAD	19
	SALINAS	10
	SANTA ELENA	27
	<b>TOTAL</b>	<b>56</b>
<b>SANTO DOMINGO DE LOS TSÁCHILAS</b>	SANTO DOMINGO	54
	<b>TOTAL</b>	<b>54</b>
<b>SUCUMBÍOS</b>	CASCALES	2
	GONZALO PIZARRO	1
	LAGO AGRIO	2
	<b>TOTAL</b>	<b>5</b>
<b>TUNGURAHUA</b>	AMBATO	58
	BANOS DE AGUA SANTA	1
	PATATE	1
	QUERO	2
	SAN PEDRO DE PELILEO	1
	PILLARO	2
<b>TOTAL</b>	<b>65</b>	
<b>ZAMORA CHINCHIPE</b>	CHINCHIPE	1
	ZAMORA	12
	<b>TOTAL</b>	<b>13</b>
<b>TOTAL GENERAL</b>		<b>1858</b>

Fuente: DNCTSV, CTE, EMOV - Cuenca, Gobierno Autónomo Descentralizado Municipal de Loja, Agencia Metropolitana de Tránsito - Quito, Gobierno Autónomo Descentralizado de Manta, Municipio de Ambato, Autoridad de Tránsito Municipal de Guayaquil y Movidelnor.

Elaboración: ANT, DEP; Quito, 13/06/2017

**LESIONADOS DE TRÁNSITO SEGÚN ZONAS- MAYO 2017**



**Fuente:** DNCTSV, CTE, EMOV - Cuenca, Gobierno Autónomo Descentralizado Municipal de Loja, Agencia Metropolitana de Tránsito - Quito, Gobierno Autónomo Descentralizado de Manta, Municipio de Ambato, Municipio de Ibarra, Autoridad de Tránsito Municipal de Guayaquil y MovideInor.

**Elaboración:** ANT, DEP; Quito, 13/06/2017