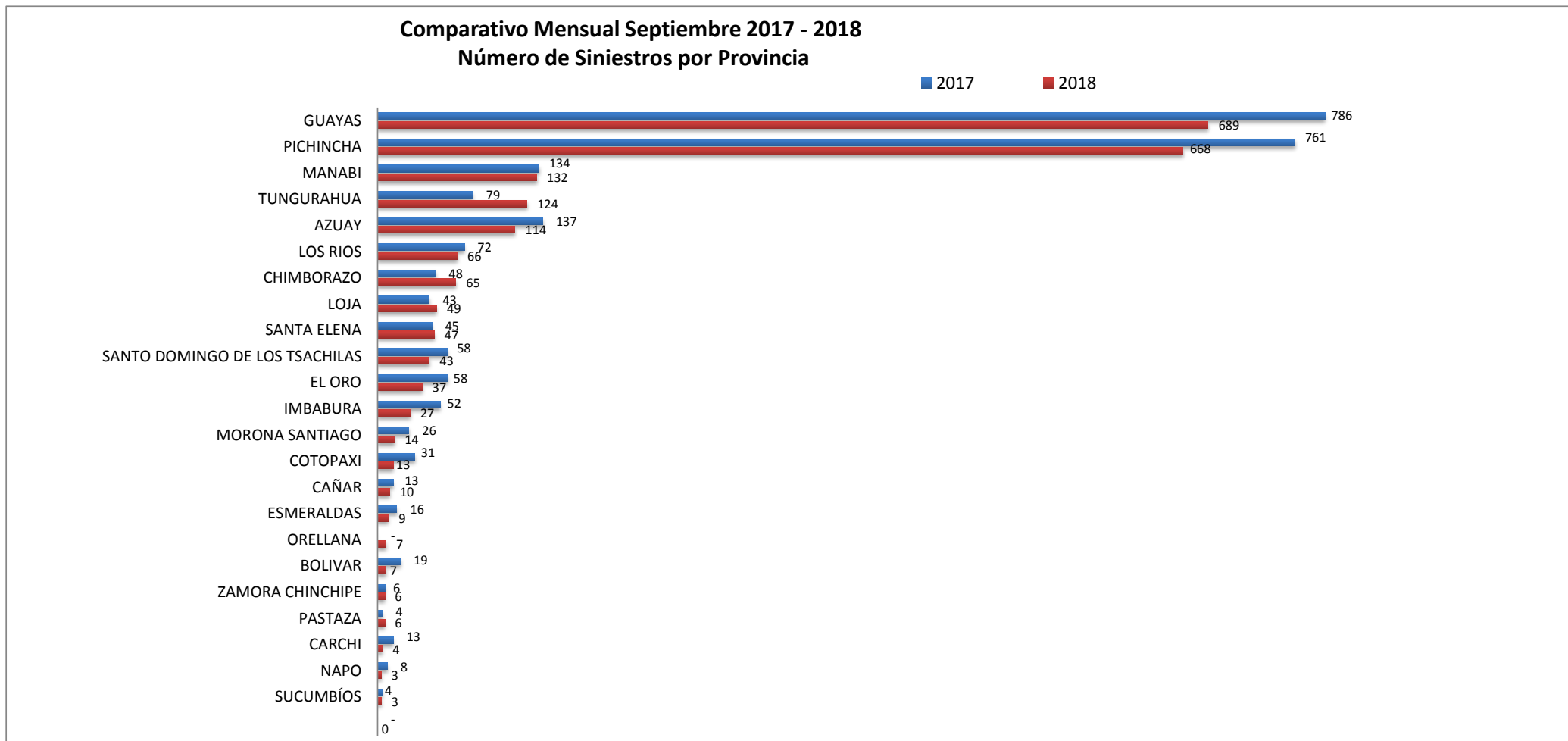


SINIESTROS POR PROVINCIA A NIVEL NACIONAL- SEPTIEMBRE 2018

PROVINCIAS	ENE	FEB	MAR	ABR	MAY	JUN	JUL	AGO	SEP	TOTAL A SEPTIEMBRE 2018	%
AZUAY	133	109	146	100	129	148	128	122	114	1.129	5,98
BOLIVAR	21	22	17	8	9	7	7	6	7	104	0,55
CANAR	12	9	15	10	14	7	6	7	10	90	0,48
CARCHI	7	4	7	7	10	11	2	4	4	56	0,30
COTOPAXI	11	10	5	11	11	10	11	4	13	86	0,46
CHIMBORAZO	71	72	62	62	47	36	55	46	65	516	2,73
EL ORO	45	34	32	43	36	30	34	29	37	320	1,69
ESMERALDAS	9	23	18	12	15	9	6	16	9	117	0,62
GUAYAS	664	594	639	678	715	660	820	788	689	6.247	33,07
IMBABURA	24	33	31	27	33	33	17	29	27	254	1,34
LOJA	37	35	45	45	31	44	37	43	49	366	1,94
LOS RIOS	59	57	60	77	58	68	69	61	66	575	3,04
MANABI	90	99	90	97	72	99	99	90	132	868	4,60
MORONA SANTIAGO	11	16	12	7	17	17	17	14	14	125	0,66
NAPO	12	4	4	10	7	4	3	6	3	53	0,28
PASTAZA	10	6	4	4	1	3	5	4	6	43	0,23
PICHINCHA	648	629	698	696	631	656	628	613	668	5.867	31,06
TUNGURAHUA	76	104	125	113	141	123	129	116	124	1.051	5,56
ZAMORA CHINCHIPE	5	8	5	14	7	9	2	8	6	64	0,34
GALAPAGOS	-	-	-	2	-	1	-	1	-	4	0,02
SUCUMBIOS	9	10	2	5	10	11	5	3	3	58	0,31
ORELLANA	12	8	8	9	2	6	9	17	7	78	0,41
SANTO DOMINGO DE LOS TSACHILAS	45	35	45	46	34	46	40	47	43	381	2,02
SANTA ELENA	49	54	59	47	47	51	38	45	47	437	2,31
TOTAL	2.060	1.975	2.129	2.130	2.077	2.089	2.167	2.119	2.143	18.889	100
%	10,91	10,46	11,27	11,28	11,00	11,06	11,47	11,22	11,35	100,00	

Fuente: DNCTSV, CTE, EMOV - Cuenca, Gobierno Autónomo Descentralizado Municipal de Loja, Gobierno Autónomo Descentralizado de Manta, Municipio de Ambato, Autoridad de Tránsito Municipal de Guayaqui, Movidelnor y Agencia Metropolitana de Tránsito de Quito.

Elaboración: ANT, DEP; Quito, 16/10/2018



Fuente: DNCTSV, CTE, EMOV - Cuenca, Gobierno Autónomo Descentralizado Municipal de Loja, Gobierno Autónomo Descentralizado de Manta, Municipio de Ambato, Autoridad de Tránsito Municipal de Guayaqui, Movielnor y Agencia Metropolitana de Tránsito de Quito.

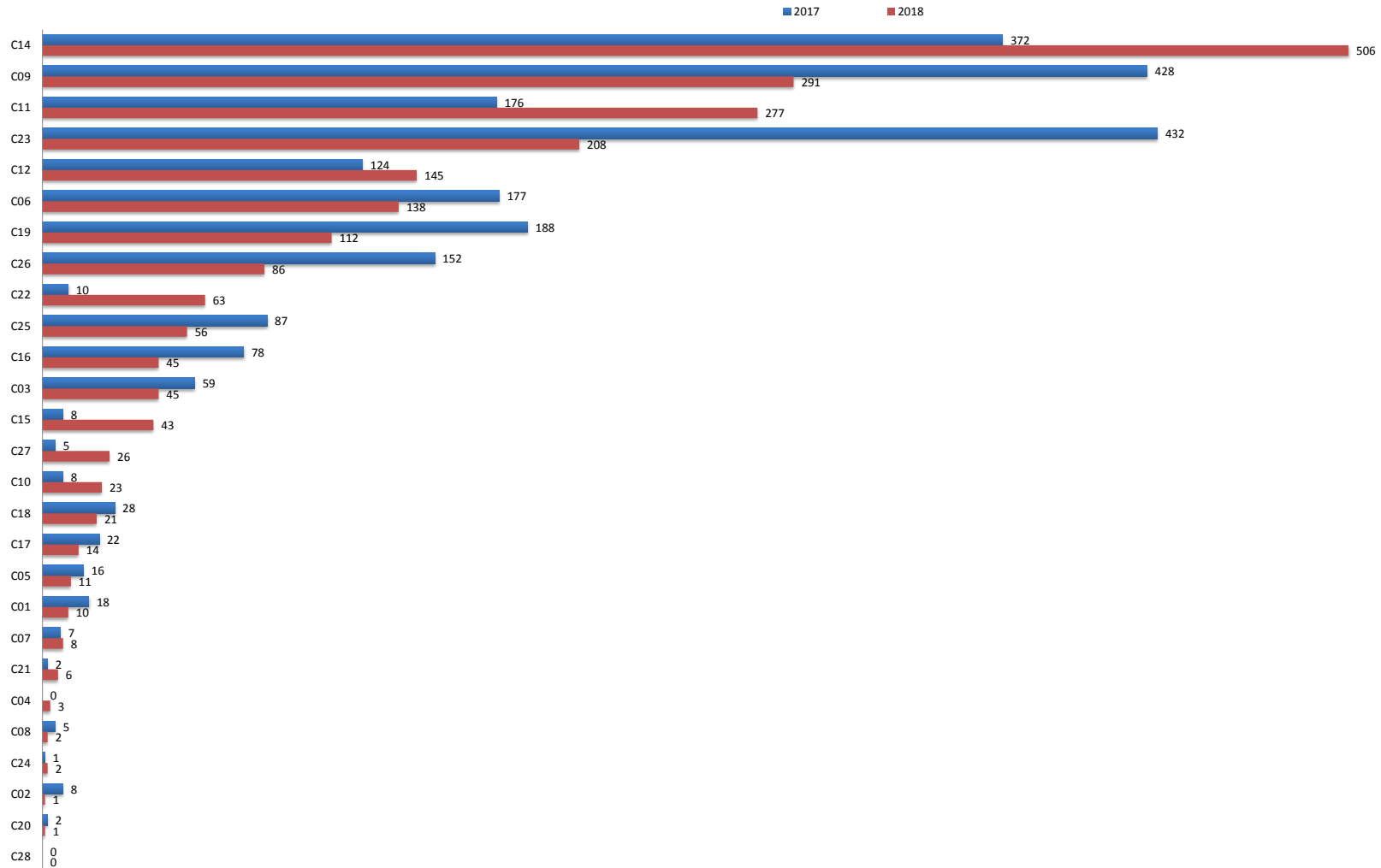
Elaboración: ANT, DEP; Quito, 16/10/2018

SINIESTROS POR CAUSAS PROBABLES A NIVEL NACIONAL- SEPTIEMBRE 2018

CODIGO	CAUSAS PROBABLES	ENE	FEB	MAR	ABR	MAY	JUN	JUL	AGO	SEP	TOTAL A SEPTIEMBRE 2018	%
C01	CASO FORTUITO O FUERZA MAYOR (EXPLOSIÓN DE NEUMÁTICO NUEVO, DERRUMBE, INUNDACIÓN, CAÍDA DE PUENTE, ÁRBOL, PRESENCIA INTEMPESTIVA E IMPREVISTA DE SEMOVIENTES EN LA VÍA, ETC.).	12	10	37	28	30	19	14	9	10	169	0,89
C02	PRESENCIA DE AGENTES EXTERNOS EN LA VÍA (AGUA, ACEITE, PIEDRA, LASTRE, ESCOMBROS, MADEROS, ETC.).	9	16	11	15	6	5	17	15	1	95	0,50
C03	CONducIR EN ESTADO DE SOMNOLENCIA O MALAS CONDICIONES FÍSICAS (SUEÑO, CANSANCIO Y FATIGA).	35	23	30	27	19	29	42	23	45	273	1,45
C04	DAÑOS MECÁNICOS PREVISIBLES.	3	5	11	6	4	4	3	4	3	43	0,23
C05	FALLA MECÁNICA EN LOS SISTEMAS Y/O NEUMÁTICOS (SISTEMA DE FRENOS, DIRECCIÓN, ELÉCTRÓNICO O MECÁNICO).	14	22	18	19	13	17	22	14	11	150	0,79
C06	CONducIR BAJO LA INFLUENCIA DE ALCOHOL, SUSTANCIAS ESTUPEFACIENTES O PSICOTRÓPICAS Y/O MEDICAMENTOS.	139	114	159	157	164	141	155	137	138	1.304	6,90
C07	PEATÓN TRANSITA BAJO INFLUENCIA DE ALCOHOL, SUSTANCIAS ESTUPEFACIENTES O PSICOTRÓPICAS Y/O MEDICAMENTOS.	5	8	3	4	5	6	2	5	8	46	0,24
C08	PESO Y VOLUMEN-NO CUMPLIR CON LAS NORMAS DE SEGURIDAD NECESARIAS AL TRANSPORTAR CARGAS.	3	1	3	1	3	3	3	5	2	24	0,13
C09	CONducIR VEHÍCULO SUPERANDO LOS LÍMITES MÁXIMOS DE VELOCIDAD.	327	319	296	376	341	336	393	352	291	3.031	16,05
C10	CONDICIONES AMBIENTALES Y/O ATMOSFÉRICAS (NIEBLA, NEBLINA, GRANIZO, LLUVIA).	48	65	25	50	29	21	14	11	23	286	1,51
C11	NO MANTENER LA DISTANCIA PRUDENCIAL CON RESPECTO AL VEHÍCULO QUE LE ANTECEDE.	167	107	146	148	124	142	146	186	277	1.443	7,64
C12	NO GUARDAR LA DISTANCIA LATERAL MÍNIMA DE SEGURIDAD ENTRE VEHÍCULOS.	147	132	191	177	157	177	166	313	145	1.605	8,50
C14	CONducIR DESATENTO A LAS CONDICIONES DE TRÁNSITO (CELULAR, PANTALLAS DE VIDEO, COMIDA, MAQUILLAJE O CUALQUIER OTRO ELEMENTO DISTRACTOR).	392	629	441	524	481	511	491	475	506	4.450	23,56
C15	DEJAR O RECOGER PASAJEROS EN LUGARES NO PERMITIDOS.	50	13	42	30	38	32	27	36	43	311	1,65
C16	NO TRANSITAR POR LAS ACERAS O ZONAS DE SEGURIDAD DESTINADAS PARA EL EFECTO.	41	44	50	55	59	66	37	59	45	456	2,41
C17	BAJARSE O SUBIRSE DE VEHÍCULOS EN MOVIMIENTO SIN TOMAR LAS PRECAUCIONES DEBIDAS.	24	11	27	18	23	12	20	14	14	163	0,86
C18	CONducIR EN SENTIDO CONTRARIO A LA VÍA NORMAL DE CIRCULACIÓN.	30	16	35	7	32	22	35	13	21	211	1,12
C19	REALIZAR CAMBIO BRUSCO O INDEBIDO DE CARRIL.	121	86	130	80	146	121	162	118	112	1.076	5,70
C20	MAL ESTACIONADO- EL CONDUCTOR QUE DETENGA O ESTACIONE VEHÍCULOS EN SITIOS O ZONAS QUE ENTRAÑEN PELIGRO, TALES COMO ZONA DE SEGURIDAD, CURVAS, PUENTES, TÚNELES, PENDIENTES.	8	2	2	3	1	1	2	1	1	21	0,11
C21	MALAS CONDICIONES DE LA VÍA Y/O CONFIGURACIÓN. (ILUMINACIÓN Y DISEÑO).	4	3	10	6	15	12	4	2	6	62	0,33
C22	ADELANTAR O REBASAR A OTRO VEHÍCULO EN MOVIMIENTO EN ZONAS O SITIOS PELIGROSOS TALES COMO: CURVAS, PUENTES, TÚNELES, PENDIENTES, ETC.	8	10	6	5	5	4	11	7	63	119	0,63
C23	NO RESPETAR LAS SEÑALES REGLAMENTARIAS DE TRÁNSITO. (PARE, CEDA EL PASO, LUZ ROJA DEL SEMAFORO, ETC).	255	239	269	215	236	249	247	201	208	2.119	11,22
C24	NO RESPETAR LAS SEÑALES MANUALES DEL AGENTE DE TRÁNSITO.	-	1	-	3	3	-	0	-	2	9	0,05
C25	NO CEDER EL DERECHO DE VÍA O PREFERENCIA DE PASO A VEHÍCULOS.	63	42	86	73	75	91	94	35	56	615	3,26
C26	NO CEDER EL DERECHO DE VÍA O PREFERENCIA DE PASO AL PEATÓN.	107	31	46	54	21	34	25	41	86	445	2,36
C27	PEATÓN QUE CRUZA LA CALZADA SIN RESPETAR LA SEÑALIZACIÓN EXISTENTE (SEMAFOROS O SEÑALES MANUALES).	25	26	36	49	46	34	34	41	26	317	1,68
C28	DISPOSITIVO REGULADOR DE TRÁNSITO EN MAL ESTADO DE FUNCIONAMIENTO (SEMAFORO).	23	-	19	-	1	-	1	2	-	46	0,24
	TOTAL	2.060	1.975	2.129	2.130	2.077	2.089	2.167	2.119	2.143	18.889	100,00

Fuente: DNCTSV, CTE, EMOV - Cuenca, Gobierno Autónomo Descentralizado Municipal de Loja, Gobierno Autónomo Descentralizado de Manta, Municipio de Ambato, Autoridad de Tránsito Municipal de Guayaquil, Movidelnor y Agencia Metropolitana de Tránsito de Quito.
Elaboración: ANT, DEP; Quito, 16/10/2018

Comparativo Mensual Septiembre 2017- 2018 Número de Siniestros por Causas Probables



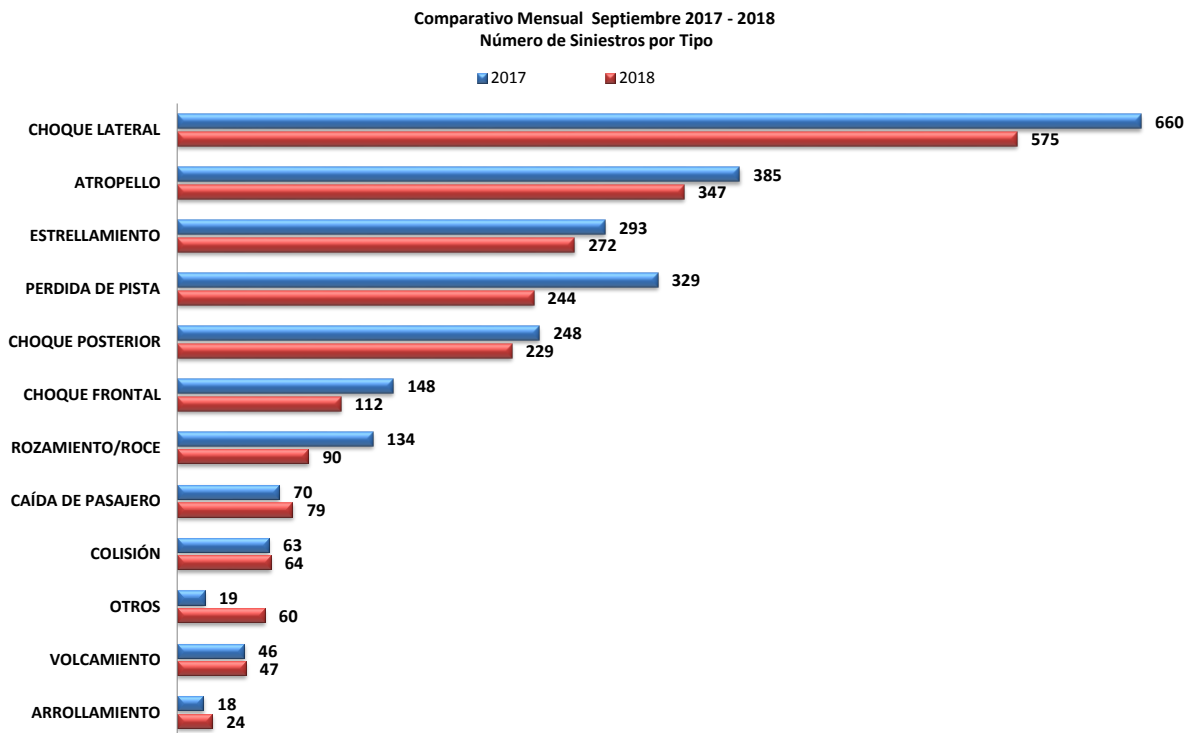
Fuente: DNCTSV, CTE, EMOV - Cuenca, Gobierno Autónomo Descentralizado Municipal de Loja, Gobierno Autónomo Descentralizado de Manta, Municipio de Ambato, Autoridad de Tránsito Municipal de Guayaquil, Movidelnor y Agencia Metropolitana de Tránsito de Quito.
Elaboración: ANT, DEP; Quito, 16/10/2018

SINIESTROS DE TRÁNSITO POR TIPO A NIVEL NACIONAL- SEPTIEMBRE 2018

TIPO	ENE	FEB	MAR	ABR	MAY	JUN	JUL	AGO	SEP	TOTAL A SEPTIEMBRE 2018	%
CHOQUE LATERAL	563	531	604	552	571	606	586	606	575	5.194	27,50
ATROPELLO	341	318	324	358	343	335	315	361	347	3.042	16,10
ESTRELLAMIENTO	249	287	291	278	270	260	285	271	272	2.463	13,04
PERDIDA DE PISTA	248	218	228	257	234	225	266	239	244	2.159	11,43
CHOQUE POSTERIOR	203	205	205	231	203	233	231	203	229	1.943	10,29
CHOQUE FRONTAL	115	117	109	97	105	95	110	87	112	947	5,01
ROZAMIENTO/ROCE	106	88	104	100	104	102	118	122	90	934	4,94
CAÍDA DE PASAJERO	63	61	60	65	61	57	58	65	79	569	3,01
OTROS	49	40	94	72	59	59	62	47	60	542	2,87
VOLCAMIENTO	55	36	31	40	57	49	48	42	47	405	2,14
COLISIÓN	42	52	64	55	51	52	75	58	64	513	2,72
ARROLLAMIENTO	26	22	15	25	19	16	13	18	24	178	0,94
TOTAL	2.060	1.975	2.129	2.130	2.077	2.089	2.167	2.119	2.143	18.889	100
%	10,91	10,46	11,27	11,28	11,00	11,06	11,47	11,22	11,35	100,00	

Fuente: DNCTSV, CTE, EMOV - Cuenca, Gobierno Autónomo Descentralizado Municipal de Loja, Gobierno Autónomo Descentralizado de Manta, Municipio de Ambato, Autoridad de Tránsito Municipal de Guayaquil, Movidelnor y Agencia Metropolitana de Tránsito de Quito.

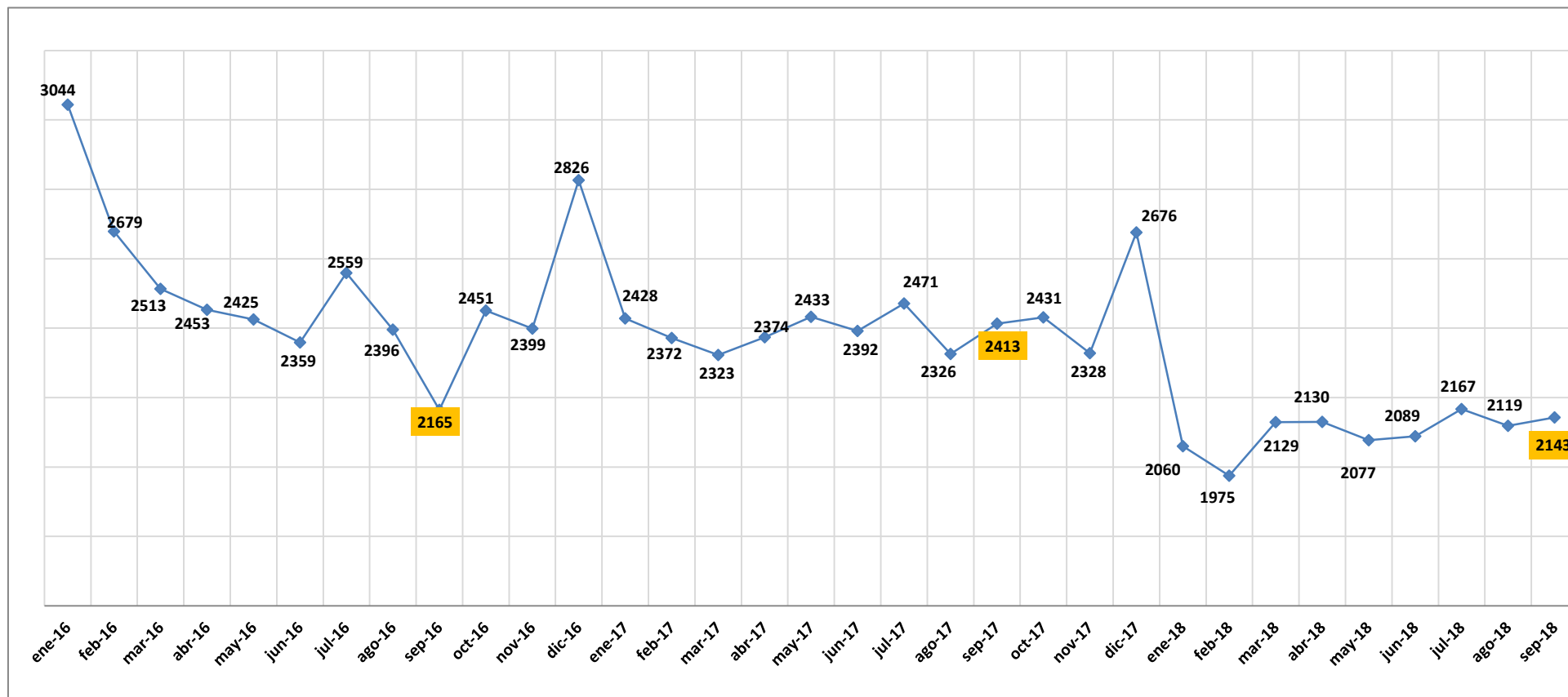
Elaboración: ANT, DEP; Quito, 16/10/2018



Fuente: DNCTSV, CTE, EMOV - Cuenca, Gobierno Autónomo Descentralizado Municipal de Loja, Gobierno Autónomo Descentralizado de Manta, Municipio de Ambato, Autoridad de Tránsito Municipal de Guayaquil, Movidelnor y Agencia Metropolitana de Tránsito de Quito.

Elaboración: ANT, DEP; Quito, 16/10/2018

SERIE CRONOLÓGICA SINIESTROS DE TRÁNSITO ENERO 2016 A SEPTIEMBRE 2018



Fuente: DNCTSV, CTE, EMOV - Cuenca, Gobierno Autónomo Descentralizado Municipal de Loja, Gobierno Autónomo Descentralizado de Manta, Municipio de Ambato, Autoridad de Tránsito Municipal de Guayaquil, Movidelnor y Agencia Metropolitana de Tránsito de Quito.

Elaboración: ANT, DEP; Quito, 16/10/2018

SINIESTROS SEGÚN DÍA Y HORA DE OCURRENCIA A NIVEL NACIONAL- SEPTIEMBRE 2018

RANGO HORA	LUNES	MARTES	MIÉRCOLES	JUEVES	VIERNES	SÁBADO	DOMINGO	TOTAL
00:00 A 00:59	4	7	5	5	11	21	18	71
01:00 A 01:59	5	2	1	2	3	19	14	46
02:00 A 02:59	4	4	1	1	5	23	34	72
03:00 A 03:59	5	1	3	2	3	20	26	60
04:00 A 04:59	0	4	3	5	3	18	24	57
05:00 A 05:59	3	4	2	4	5	18	21	57
06:00 A 06:59	14	13	8	14	15	17	29	110
07:00 A 07:59	7	17	13	20	23	13	12	105
08:00 A 08:59	10	18	11	9	11	10	12	81
09:00 A 09:59	11	6	10	9	17	10	17	80
10:00 A 10:59	13	9	10	13	7	13	5	70
11:00 A 11:59	6	12	14	10	12	24	20	98
12:00 A 12:59	11	6	12	11	17	12	14	83
13:00 A 13:59	18	8	10	12	23	13	16	100
14:00 A 14:59	19	10	14	10	13	13	21	100
15:00 A 15:59	12	13	14	16	14	20	21	110
16:00 A 16:59	15	16	8	20	13	20	23	115
17:00 A 17:59	13	13	14	15	15	18	23	111
18:00 A 18:59	13	20	18	11	13	19	14	108
19:00 A 19:59	13	14	6	20	16	37	31	137
20:00 A 20:59	12	14	17	18	8	22	20	111
21:00 A 21:59	7	11	9	10	16	37	24	114
22:00 A 22:59	4	9	6	7	16	22	15	79
23:00 A 23:59	6	8	9	2	14	20	9	68
	225	239	218	246	293	459	463	2.143

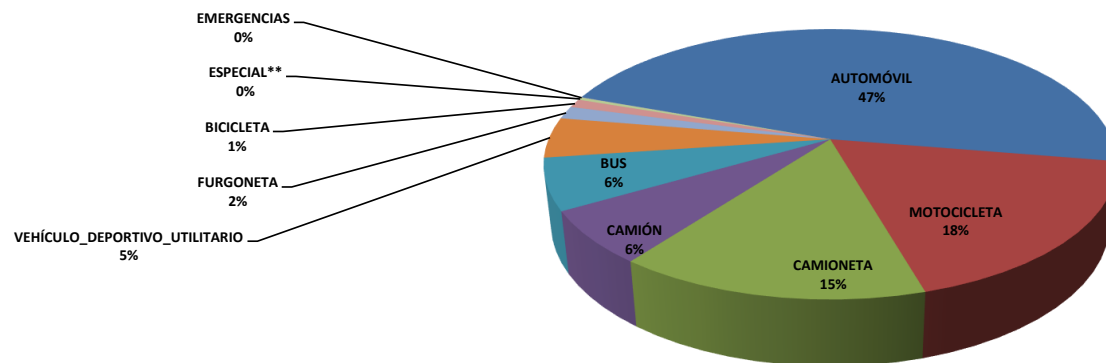
Fuente: DNCTSV, CTE, EMOV - Cuenca, Gobierno Autónomo Descentralizado Municipal de Loja, Gobierno Autónomo Descentralizado de Manta, Municipio de Ambato, Autoridad de Tránsito Municipal de Guayaquil, Movidelnor y Agencia Metropolitana de Tránsito de Quito.

Elaboración: ANT, DEP; Quito, 16/10/2018

TIPO DE VEHÍCULO INVOLUCRADOS EN SINIESTROS DE TRÁNSITO- SEPTIEMBRE 2018

TIPO DE VEHÍCULO*	INVOLUCRADOS EN SINIESTROS
AUTOMÓVIL	1323
MOTOCICLETA	504
CAMIONETA	416
CAMIÓN	178
BUS	173
VEHÍCULO_DEPORTIVO_UTILITARIO	136
FURGONETA	43
BICICLETA	29
ESPECIAL**	9
EMERGENCIAS	1
NO_IDENTIFICADO***	1773
TOTAL	4.585

TIPO DE VEHÍCULOS INVOLUCRADOS EN SINIESTROS DE TRÁNSITO- SEPTIEMBRE 2018



*Los tipos de vehiculos se clasifican según la Norma Técnica de INEN: NTE INEN 2656

** Especial incluye: casa rodante, porta valores, barredor, estación médica móvil, esparcidor de asfalto, sanitario, tractor, otra clase.

*** Representa a vehículos que se presume no se pudieron identificar o se dieron a la fuga.

Fuente: DNCTSV, CTE, EMOV - Cuenca, Gobierno Autónomo Descentralizado Municipal de Loja, Gobierno Autónomo Descentralizado de Manta, Municipio de Ambato, Autoridad de Tránsito Municipal de Guayaquil, Movidelnor y Agencia Metropolitana de Tránsito de Quito.

Elaboración: ANT, DEP; Quito, 16/10/2018

SINIESTROS DE TRÁNSITO SEGÚN CANTONES- SEPTIEMBRE 2018

AZUAY	CAMILO PONCE ENRIQUEZ	3
	CUENCA	95
	GIRON	2
	GUALACEO	2
	NABON	3
	PAUTE	3
	SANTA ISABEL	5
	SEVILLA DE ORO	1
	AZUAY	114
BOLIVAR	CHIMBO	1
	GUARANDA	1
	SAN MIGUEL	5
	BOLIVAR	7
CAÑAR	BIBLIAN	1
	CAÑAR	2
	LA TRONCAL	5
	SUSCAL	2
	CAÑAR	10
CARCHI	MONTUFAR	2
	TULCAN	2
	CARCHI	4
CHIMBORAZO	CHUNCHI	1
	COLTA	5
	GUAMOTE	2
	GUANO	7
	PALLATANGA	4
	PENIPE	3
	RIOBAMBA	43
	CHIMBORAZO	65
COTOPAXI	LA MANA	2
	LATACUNGA	8
	PUJILI	2
	SALCEDO	1
	COTOPAXI	13
EL ORO	ARENILLAS	3
	BALSAS	3
	EL GUABO	6
	HUAQUILLAS	3
	MACHALA	6
	PASAJE	3
	PIÑAS	5
	SANTA ROSA	6
	ZARUMA	2
	EL ORO	37
ESMERALDAS	ELOY ALFARO	2
	ESMERALDAS	1
	QUININDE	3
	SAN LORENZO	3
	ESMERALDAS	9

GUAYAS	ALFREDO BAQUERIZO MORENO (JUJAN)	2
	BALAO	5
	BALZAR	7
	COLIMES	4
	CRNL MARCELINO MARIDUEÑA	2
	DAULE	31
	DURAN	44
	EL EMPALME	12
	EL TRIUNFO	16
	GENERAL ANTONIO ELIZALDE - BUCAY	7
	GUAYAQUIL	374
	ISIDRO AYORA	3
	MILAGRO	57
	NARANJAL	32
	NARANJITO	8
	NOBOL	4
	PALESTINA	5
	PEDRO CARBO	6
	PLAYAS - GRAL VILLAMIL	6
	PROGRESO	1
	SAMBORONDON	19
	SANTA LUCIA	7
	SIMON BOLIVAR	9
URBINA JADO - SALITRE	10	
YAGUACHI	18	
GUAYAS	689	
IMBABURA	ANTONIO ANTE	3
	IBARRA	15
	OTAVALO	7
	PIMAMPIRO	2
	IMBABURA	27
LOJA	CALVAS	1
	CATAMAYO	3
	LOJA	41
	MACARA	1
	SARAGURO	2
	ZAPOTILLO	1
	LOJA	49
LOS RIOS	BABAHOYO	24
	BUENA FE	7
	MONTALVO	3
	PUEBLOVIEJO	5
	QUEVEDO	14
	VALENCIA	3
	VENTANAS	7
	VINCES	3
LOS RIOS	66	
MANABI	BAHIA DE CARAQUEZ	1
	BOLIVAR	1
	CALCETA	1
	CHONE	5
	JIPUJAPA	5
	MANTA	76
	MONTECRISTI	12
	PAJAN	1
	PORTOVIEJO	14
	PUERTO LOPEZ	3
	ROCAFUERTE	4
	SAN VICENTE	2
	SANTA ANA	2
	SUCRE	2
	TOSAGUA	3
MANABI	132	
MORONA SANTIAGO	GUALAQUIZA	1
	HUAMBOYA	2
	MORONA	9
	PALORA	1
	SUCUA	1
	MORONA SANTIAGO	14

NAPO	EL CHACO	2
	TENA	1
	NAPO	3
ORELLANA	LORETO	2
	ORELLANA	5
	ORELLANA	7
PASTAZA	PASTAZA	6
	PASTAZA	6
PICHINCHA	CAYAMBE	8
	MEJIA	5
	PEDRO MONCAYO	3
	QUITO	649
	RUMINAHUI	3
	PICHINCHA	668
SANTA ELENA	LA LIBERTAD	19
	SALINAS	11
	SANTA ELENA	17
	SANTA ELENA	47
SANTO DOMINGO DE LOS TSÁCHILAS	LA CONCORDIA	1
	SANTO DOMINGO DE LOS COLORADOS	42
	SANTO DOMINGO DE LOS TSÁCHILAS	43
SUCUMBIOS	LAGO AGRIO	3
	SUCUMBIOS	3
TUNGURAHUA	AMBATO	103
	BAÑOS DE AGUA SANTA	7
	CEVALLOS	2
	MOCHA	2
	PATATE	1
	QUERO	2
	SAN PEDRO DE PELILEO	6
	SANTIAGO DE PILLARO	1
	TUNGURAHUA	124
ZAMORA CHINCHIPE	CENTINELA DEL CONDOR	1
	CHINCHIPE	1
	PALANDA	2
	ZAMORA	2
	ZAMORA CHINCHIPE	6
TOTAL		2143

Fuente: DNCTSV, CTE, EMOV - Cuenca, Gobierno Autónomo Descentralizado Municipal de Loja, Agencia Metropolitana de Tránsito - Quito, Gobierno Autónomo Descentralizado de Manta, Municipio de Ambato, Autoridad de Tránsito Municipal de Guayaquil y Movidelnor..

Elaboración: ANT, DEP; Quito, 16/10/2018